
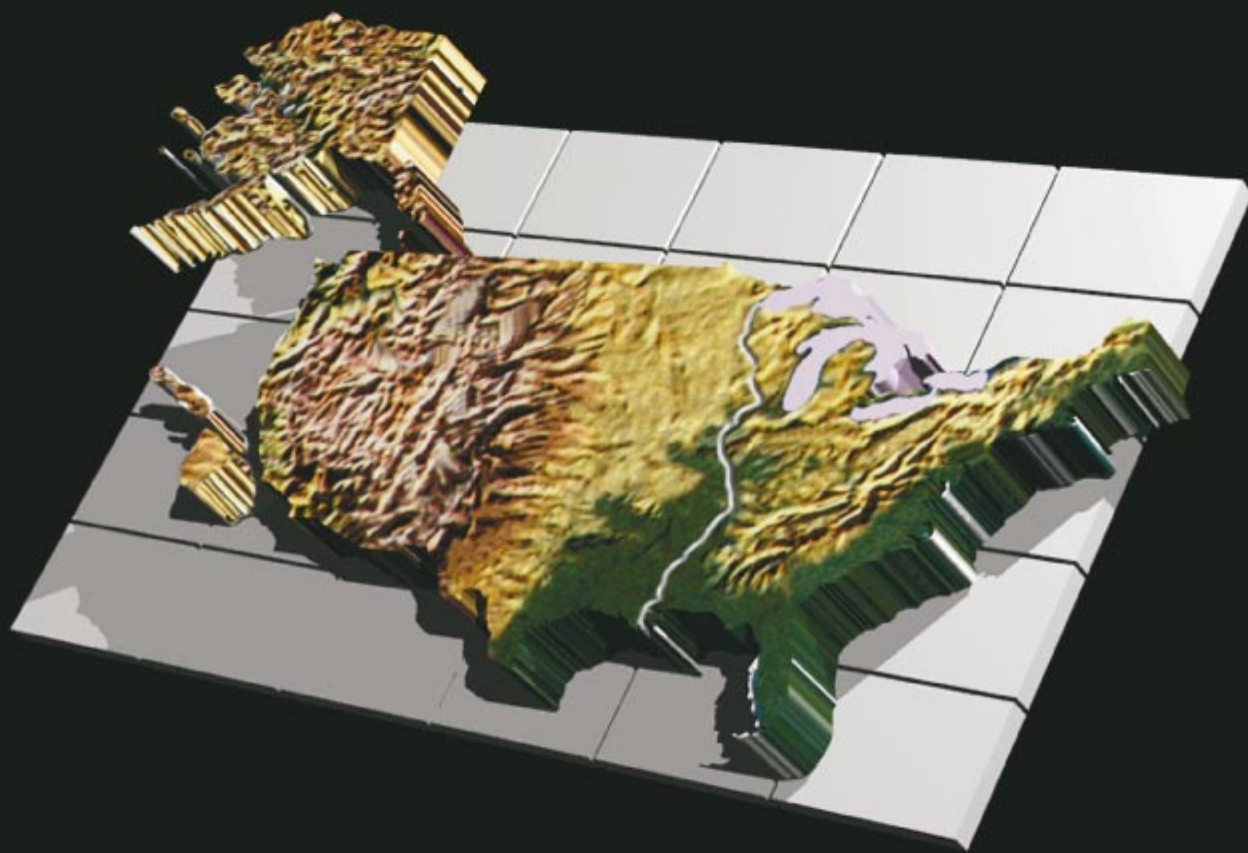


Краткий курс

АМЕРИКАНСКОЙ ГЕОГРАФИИ



ЛАНДШАФТЫ
ОТДЕЛЬНЫХ РЕГИОНОВ США

СОДЕРЖАНИЕ

1 ОСНОВНЫЕ ХАРАКТЕРИСТИКИ И РЕГИОНЫ

2 ПРИРОДНАЯ СРЕДА

3 ОСНОВЫ ЧЕЛОВЕЧЕСКОЙ ДЕЯТЕЛЬНОСТИ

4 МЕГАЛОПОЛИС

5 ЦЕНТРАЛЬНЫЙ ПРОМЫШЛЕННЫЙ РАЙОН

6 «ОБОЙДЕННЫЙ» ВОСТОК

7 АППАЛАЧИ И ОЗАРК

8 «ГЛУБОКИЙ ЮГ»

9 ЮЖНОЕ ПОБЕРЕЖЬЕ

10 АГРАРНЫЙ ЦЕНТР

11 ВЕЛИКИЕ РАВНИНЫ И ПРЕРИИ

12 ВНУТРЕННЯЯ ПУСТОШЬ

13 ЮГО-ЗАПАДНЫЙ ПОГРАНИЧНЫЙ РАЙОН

14 КАЛИФОРНИЯ

15 ТИХООКЕАНСКИЙ СЕВЕРО-ЗАПАД

16 СЕВЕРНЫЕ ЗЕМЛИ

17 ГАВАЙИ

25 КРУПНЕЙШИХ ГОРОДОВ США

СТОЛИЦЫ ШТАТОВ

КАРТА 50-ТИ ШТАТОВ

ТЕКСТ: Стивен С. Бердсолл и
Джон Флорин
ОТВЕТСТВЕННЫЙ РЕДАКТОР:
Розали Таргонски
РЕДАКТОР ТЕКСТА: Кэтлин Хаг
ХУДОЖЕСТВЕННОЕ ОФОРМЛЕНИЕ:
Тадеус Э. Мискински-мл.
ФОТОРЕДАКТОР: Барри Фитцджеральд

ОБ АВТОРАХ: Стивен С. Бердсолл является деканом колледжа искусств и наук при Университете штата Северная Каролина в городе Чэпел-Хилл. Бердсолл получил степень магистра и доктора географии в Университете штата Мичиган. Он является соавтором четырех книг и атласов, в том числе «Ландшафтов отдельных регионов Соединенных Штатов и Канады». Джон Флорин заведует кафедрой географии в Университете штата Северная Каролина в городе Чэпел-Хилл. Флорин получил степень магистра и доктора географии в Университете штата Пенсильвания. Среди его последних публикаций – «Атлас американского сельского хозяйства: американское изобилие», составленный совместно с Ричардом Пилсбери, а также «Ландшафты отдельных регионов Соединенных Штатов и Канады», подготовленный совместно со Стивеном Бердсоллом.

ТЕКСТ: Данная публикация является сокращенным вариантом 4-го издания «Ландшафтов отдельных регионов Соединенных Штатов и Канады» Стивена С. Бердсолла и Джона Флорина. Авторское право принадлежит «Джон Уайли энд санс, Инк.», 1992. С сохранением всех прав. Утвержденная сокращенная версия и перевод с англоязычного издания, опубликованного «Джон Уайли энд санс, Инк.».

НА ОБЛОЖКЕ: (слева направо) Мост «Золотые ворота» через залив Сан-Франциско в шт. Калифорния; долина Моньюмент в шт. Аризона; маяк на побережье в шт. Мэн.

ГЛАВА 1

КРАТКИЙ КУРС АМЕРИКАНСКОЙ ГЕОГРАФИИ

ОСНОВНЫЕ ХАРАКТЕРИСТИКИ И РЕГИОНЫ

Эта книга посвящена географии Соединенных Штатов. Хотя в ней рассказывается о физической географии страны, нас все же больше будет интересовать не рельеф, климат, почва или растительность, а то, какое влияние оказывает на них человек.

Это не значит, что мы не будем говорить об окружающей среде. Ведь иногда она играют значительную роль в жизнедеятельности человека. Например, одним из факторов, определяющих значение города Нью-Йорка, является его географическое положение в одном из самых прекрасных заливов мира, в то время как благодаря длительному вегетативному периоду и мягким зимами южная Флорида стала лидером по выращиванию апельсинов, лимонов и сахарного тростника.

И все же мягкий климат Флориды не делает ее автоматически поставщиком апельсинов, а залив в Нью-Йорке является лишь одним из важных факторов, способствующих развитию города. Окружающая среда формирует возможности человека, но сама по себе не определяет их. Считается, что чем более высок уровень технологического развития, тем больше у человека возможностей по использованию земли.

Безусловно, невозможно перечислить все составные части понятия «география Соединенных Штатов». Поэтому мы решили разделить территорию страны на несколько регионов, каждый из которых имеет свой характер, сформировавшийся под воздействием ряда взаимосвязанных элементов. Эти элементы и определяют те основные характеристики, которым будут посвящены главы этой книги.

ОСНОВНЫЕ ХАРАКТЕРИСТИКИ

Существует не так уж много общих культурных черт, которые не зависят от региональных или политических границ или географических различий. Они и характеризуют устройство страны.

Урбанизация: Миллионы американцев, многие из которых живут в городах, предпочитают считать свою страну в основном сельскохозяйственной. Похоже, они считают, что это придает их стране особый национальный колорит.

Однако сегодня едва ли можно найти оправдание такой точке зрения. Около 70 процентов американцев живут в городской местности и более 40 процентов – в городах

с населением 1 млн человек и выше. В 1990 г. сельское население США составляло около 5 млн человек (два процента от общего числа). Его численность продолжала неуклонно сокращаться с 1790 г., когда была проведена первая перепись населения и когда 90 процентов всех американцев были фермерами.

На некоторых элементах урбанизации следует остановиться особо. Каждый город имеет свою форму. Структура большинства американских городов представляет собой сетку, разбитую на прямоугольные ячейки. Отчасти это объясняется культурными традициями, отчасти – стремлением создать эффективную транспортную систему, ведь в то время еще не было автомобилей, а отчасти тем, что такая структура облегчает проведение землемерной съемки. Внутри городов существует несколько промышленных и торговых центров, жилых кварталов, складов и так далее.

Города возникают по целому ряду причин. Город может играть значительную транспортную роль или выполнять важную административную функцию. Он может быть курортным или промышленным центром. Большинство городов и, конечно же, все большие города выполняют самые разнообразные функции. Тем не менее, во многих из них некоторые функции являются определяющими. Именно благодаря им возникали и развивались города. И сегодня они продолжают определять особый характер городов.

Процесс постоянного и часто стремительного развития городов в США за последние 100 лет, а также возрастающая мобильность городского населения привели к появлению городов, занимающих огромные территории. В некоторых местах результатом этого стало сращение городов, когда окраины одного города переходят в окраины другого.

Индустриализация: Значительная часть работающего населения США прямо или косвенно занята в промышленности. Многие города возникали и процветали в то время, когда промышленность была основным фактором городского развития.

Сегодня а промышленности существует значительная региональная специализация. Отчасти это объясняется размещением сырьевых ресурсов, а отчасти связями между промышленными предприятиями. Промышленные

концерны, производящие отдельные элементы какого-либо продукта, располагаются неподалеку друг от друга или вблизи сборочного производства в целях сведения к минимуму транспортных расходов.

К другим важным факторам относятся наличие рабочей силы, профессиональных навыков, качество транспортной инфраструктуры и политические взгляды. Как правило, специализация регионов зависит от того, что они лучше всего могут производить. Такая региональная специализация способствовала развитию региональной взаимозависимости: лишь немногие регионы действительно являются самодостаточными с точки зрения промышленного производства независимо от того, что подсказывает нам чувство гордости за свои регионы.

Высокая степень мобильности: Хорошо развитая транспортная инфраструктура США является важным элементом интенсивного экономического взаимодействия. Товары и люди свободно перемещаются как внутри регионов, так и между ними. Межрегиональные потоки обеспечивают высокий уровень региональной взаимозависимости. Относительная изоляция скорее исключение, чем правило, но она существует.

Около 20 процентов всех американцев меняют свое место жительства каждый год. Несмотря на то, что в основном эта миграция является локальной, она приводит к значительному перемещению населения из одного региона в другой.

Вплоть до последнего десятилетия XX в. наблюдалось массовое движение населения в западные районы страны на новые сельскохозяйственные земли. Однако затем ситуация изменилась, и люди начали перебираться в городские районы. Недавно американская экономика вступила в так называемую постиндустриальную фазу: рост уровня занятости отмечается в основном в профессиональной сфере или сфере услуг, а не в первичном (добывающий) или вторичном (производственный) секторах. Такой рынок труда более гибок на местном уровне. Более стремительное развитие этого рынка происходит там, где существует больше возможностей.

Ресурсы: Около 25 процентов земельного фонда страны используется для выращивания сельскохозяйственной продукции, которая идет на экспорт. Кроме того, страна имеет достаточные ресурсы для удовлетворения гигантских потребностей своей промышленности в сырье. У США есть все возможности для того, чтобы быть одним из основных поставщиков несельскохозяйственного сырья на мировые рынки. Америка также является мировым лидером по экспорту угля.

Хотя основная часть населения США проживает в городах, добыча сырья требует наличия большого негородского рынка труда. Кроме того, разработка этих сырьевых

ресурсов, особенно для нужд сельского хозяйства, часто ведется на огромных пространствах. В результате этого формируется четкая взаимосвязь между окружающей средой и тем, как человек адаптируется к ней.

Правительство играет в этих взаимоотношениях важную роль, регулируя использование земли и сельскохозяйственное производство, а также разработку многих полезных ископаемых. Именно в силу того, что процессы, характерные для урбанизированных и индустриальных обществ, ведут к формированию большого спроса на сырье, США попали в зависимость от импорта сырья, несмотря на наличие своих собственных огромных запасов полезных ископаемых.

Высокие доходы и высокий уровень потребления: Высокий уровень национального дохода в США достигается за счет высокой производительности труда, что, в свою очередь, предполагает интенсивное использование средств механизации. Для работы современного оборудования используются ископаемые энергетические ресурсы, которые также необходимы для обеспечения мобильности. Высокий уровень дохода, распределенный сравнительно равномерно между большими группами населения, способствует формированию высокого спроса на продукцию. Это, в свою очередь, приводит к росту потребления электроэнергии.

США потребляют около 25 процентов всей энергии, производимой в мире, и импортируют половину потребляемого в стране бензина, а также железную руду и природный газ, закупки которых постоянно увеличиваются, практически все олово и алюминий и многие другие минеральные ресурсы.

Высокий уровень дохода сказывается и на питании. Американцы потребляют намного больше мясных продуктов и имеют намного более богатый выбор продуктов питания, чем многие страны мира. Производство мяса и молочных продуктов занимает особое место в стране с сельскохозяйственной экономикой.

Экологические последствия: Одним из последствий высокого уровня потребления, наличия огромных запасов ресурсов и растущей зависимости является серьезное ухудшение состояния окружающей среды. Редко удается извлечь полезные ископаемые, не причиняя при этом вреда природе, в то время как промышленное производство и использование этих ресурсов оказывает неблагоприятное воздействие на состояние воздуха и воды. Постоянно растущее негативное воздействие на окружающую среду привело к возобновлению дискуссий о том, что важнее: развитие или природоохранная деятельность. В свое время эти дискуссии способствовали более активному участию правительства в регулировании обоих процессов с целью выработки компромисса. По мере истоще-

ния природных ресурсов в стране и увеличения стоимости их добычи возрастает и значение этих дискуссий.

Политическая сложность: В США существует сложная политическая структура, в рамках которой контроль за деятельностью осуществляется целым рядом органов, отвечающих за принятие решений. Некоторые из них выбирают, другие назначаются.

На местном уровне сложность политической структуры может представлять серьезную проблему с точки зрения эффективного распределения полномочий. Графствами, городскими образованиями, большими и малыми городами руководят избранные ими лица. Существует много специальных административных структур, задача которых состоит в осуществлении контроля за такими сферами, как образование, общественный транспорт и водоснабжение. В результате сложилась административная система, которая нередко настолько запутана, что в ней трудно разобраться, так как многие функции зачастую дублируют друг друга.

Культурные особенности: В США существует богатое культурное наследие. Афроамериканцы внесли важный вклад в развитие национальной культуры страны. Регион с особой культурой сформировался на юго-западе, где живут американцы испанского и европейского происхождения и американские индейцы. Свой вклад в развитие таких городов, как Сан-Франциско и Нью-Йорк, внесли выходцы из Китая. Это культурное разнообразие является отличительной особенностью страны.

РЕГИОНЫ

Для географов регионы являются прекрасной системой классификации, используемой для упорядочения огромного объема информации о различных местах и сведения ее в более компактный и значимый набор фактов. Как и в случае с любой классификацией, регионы могут использоваться в качестве категории в том случае, если они отражают четкую систему фактов и помогают прояснить многие сложные моменты.

Регион может быть либо ключевым, либо обычным с какой-то одной характерной особенностью или несколькими. Ключевой регион характеризуется наличием целого ряда мест, связанных с другими местами линиями связи или транспортными артериями. Такие места ассоциируются друг с другом, поскольку у них есть общие черты, хотя каждое из них может быть не похоже на другое.

Обычный регион отличается от ключевого наличием одной или нескольких характерных особенностей, которые проявляются на всей его территории и отсутствуют в других местах, либо не представляют особой значимости. Обычный регион может отражать типичные черты целой части территории страны, в том числе с точки зрения

окружающей среды и культуры. Именно об этом типе регионов и пойдет речь в нашей книге.

В основе нашего восприятия природы региона и тех факторов, которые определяют его особенности, лежит сравнительно небольшой набор критериев. В каждой из составных частей, на которые мы разбили территорию США, мы попытались определить одну или две основные характеристики, отражающие то, как ее население взаимодействовало (с самим собой или с окружающей средой) для формирования особого характера своего региона. У каждого региона есть свои определяющие черты. Невозможно представить американский юго-запад без характерных для него безводных пространств и проблемы водной эрозии, север – без холодных зим, а северо-восток – без городов и промышленного производства. Ключевым элементом обычного региона является не то, как та или иная часть территории отличается от другой, а то, как в ней перемешиваются определенные черты.

В соответствии с этой схемой мы поделили Соединенные Штаты на 14 регионов (карта 1), каждому из которых посвящена отдельная глава. Это: Мегалополис, Центральный промышленный район, «Обойденный» Восток, Аппалачи и Озарк, «Глубокий Юг», Южное побережье, Аграрный центр, Великие равнины и прерии, Внутренняя пустошь, Юго-Западный пограничный район, Калифорния, Север тихоокеанского прибрежного региона, Северные земли и Гавайи.

В этой книге регионы по большей части представлены так, будто они четко разделены территориально, даже если на деле все иначе. Мы стремились к тому, чтобы «впечатление», производимое регионом, соответствовало его местоположению, но и выбранной теме тоже. Таким образом, например, в главе 4 рассматривается сугубо городской характер Мегалополиса, производственные же аспекты, определяющие черты Нью-Йорка, Филадельфии, Бостона и других ключевых промышленных центров, составляющих Мегалополис, представлены в главе 5. Регион, который обычно называют «Средним Западом», производит двойственное впечатление: урбанистически-индустриальное и сельскохозяйственно-земледельческое. Обе черты достаточно важны для нас, чтобы рассмотреть их по отдельности более подробно.

Ландшафту Соединенных Штатов не свойственны четкие границы между регионами. Выбранную область страны могут занимать части двух или более регионов, а многие регионы могут граничить с широкими переходными зонами, обладающими рядом черт, свойственных региону. Иногда эти зоны обозначают область, где черты эти смешиваются столь неуловимым или запутанным образом, что отнести область к какому-либо региону становится сложно. Примером служат граничные участки

между Сельскохозяйственной «сердцевиной» и Великими равнинами, представляющие собой области перехода между Сельскохозяйственной «сердцевиной» и «Глубоким Югом».

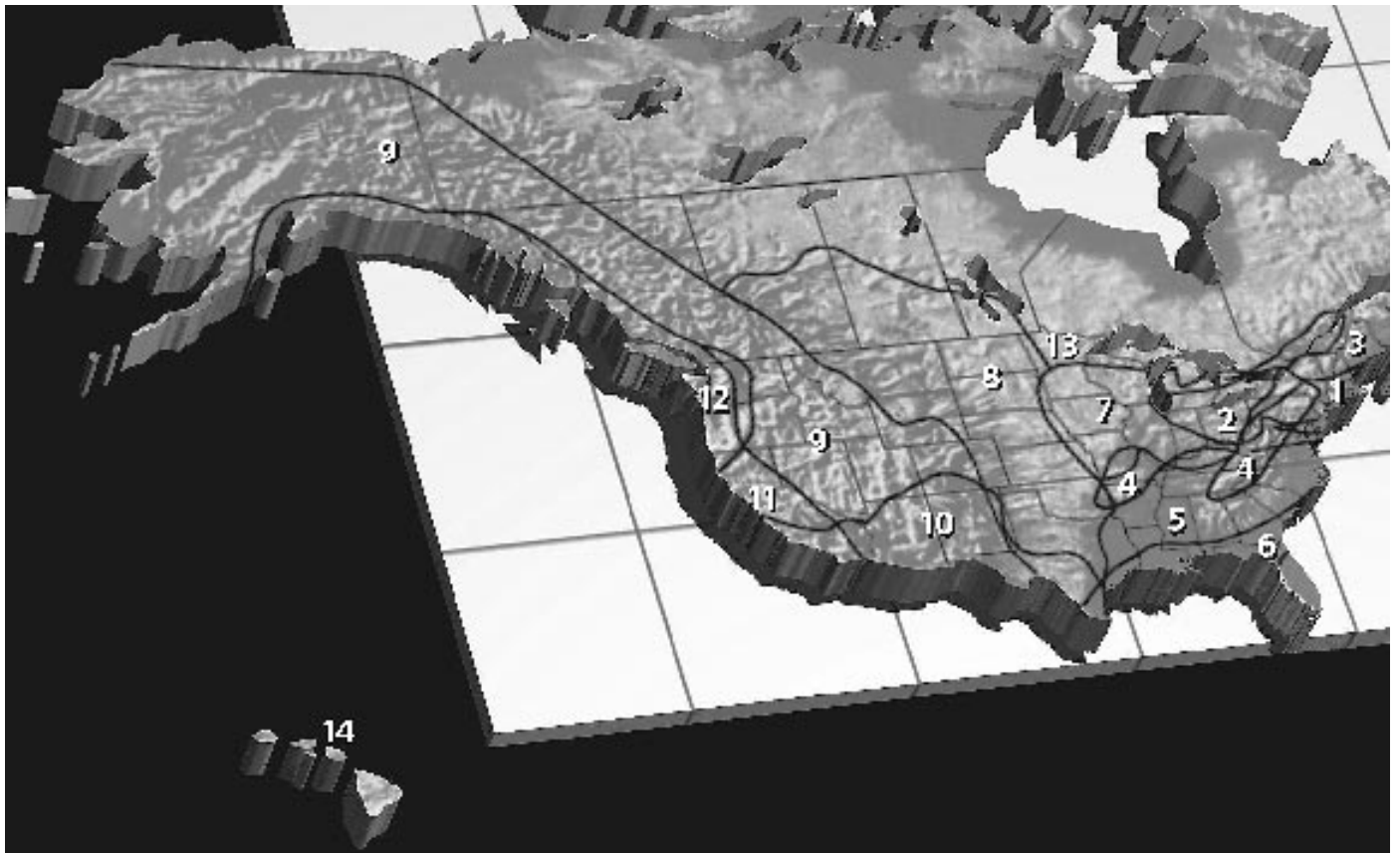
Границы между регионами и сами регионы не являются неподвижными. Стереотипы образа жизни меняются, общество развивает кардинально новые технологические возможности, претерпевают изменения и политические модели; регионы, отражающие эти модели, могут расширяться и уменьшаться, появляться и исчезать. Деление Соединенных Штатов на регионы в 1492 г. – в год открытия Америки – должно быть, сильно отличалось от такового в 1776, 1865 или 1991 годах. Нет оснований верить, что модель 2100 года будет похожа на модель 2000-го.

Проведенное нами в этой книге исследование регионов дает региональное деление, которое соответствует общепризнанному, хотя некоторые регионы представляют собой объединение, которое может показаться несколько неожиданным. Возьмем, например, «Обойденный» Восток, объединяющий горы Адирондак в шт. Нью-Йорк и северозападную часть Соединенных Штатов, известную как Новая Англия. Наиболее небрежные наблюдатели уверенно выделяют всю Новую Англию в качестве единого регио-

на, следуя тем самым продолжительному отождествлению штатов Новой Англии с отдельным регионом, имеющим сильные культурные связи. Однако в южной части Новой Англии в последние десятилетия произошли большие перемены, связанные с большими масштабами иммиграции и урбанизации.

Некоторые регионы точно следуют политическим границам. Для Гавайев причина этого очевидна. Калифорния отделена от большинства прилегающих территорий в силу ее главенствующей роли в изменении американской культуры и тех решений в масштабах штата, которые получила местная проблема ресурсов. Черта Мегалополиса по традиции проведена вдоль границ графств.

Как мы уже упоминали, каждая из глав, посвященных регионам, построена вокруг одной из нескольких базовых тем. Большая часть этих тем выведена, по меньшей мере, не напрямую из основных тем всей книги. В некоторых регионах какие-то темы выражены более сильно или ясно, чем другие. По идее, темы должны предоставить четкий базис для информации о регионе, хотя во многих главах нетрудно узнать элементы географии страны или континента в целом. ■



1. Мегалополис (Megalopolis)
2. Центральный промышленный район (Manufacturing Core)
3. «Обойденный» Восток (Bypassed East)
4. Аппалачи и Озарк (Appalachia and the Ozarks)
5. «Глубокий Юг» (Deep South)
6. Южное побережье (Southern Coastlands)
7. Аграрный центр (Agricultural Core)
8. Великие равнины и прерии (Great Plains and Prairies)
9. Внутренняя пустошь (Empty Interior)
10. Юго-западный пограничный район (Southwest Border Area)
11. Калифорния (California)
12. Север тихоокеанского прибрежного региона (North Pacific Coast)
13. Северные земли (Northlands)
14. Гавайи (Hawaii)